

รายละเอียด KRs ตามเป้าหมายการพัฒนาของสำนักงานเขต
และแผนปฏิบัติราชการกรุงเทพมหานคร ประจำปี พ.ศ. ๒๕๖๘

รหัส OKRs ๓๒๐๒ ชื่อ KRs จำนวนร้านค้าที่มีการออก QR Code (ร้อยละ ๑๐๐ ของร้านค้า)
หน่วยงานผู้รับผิดชอบหลัก (Host : H) สำนักเทศกิจ

ด้าน ด้านที่ ๗ ด้านเศรษฐกิจดี ประเด็นการพัฒนา ๗.๒ เพิ่มพื้นที่ Hawker Center ตลาดค้าขาย

ลักษณะหน่วยงานที่รับผิดชอบ ดำเนินการหน่วยงานเดียว


มีหน่วยงานสนับสนุน (R) ร่วมดำเนินการ



หน่วยงาน (R) ระดับสำนัก/สำนักงาน

หน่วยงาน (R) ระดับสำนักงานเขต

| ประเด็น | รายละเอียด | | | | | | |
|--|--|---|-------------|-------------|--------------|---|---|
| ค่าเป้าหมายรวม ปีงบประมาณ พ.ศ. ๒๕๖๘ | ค่าเป้าหมาย : ๖๘ (ณ วันที่ ๑๓ กันยายน ๒๕๖๗) หน่วยนับ : จุด หมายเหตุ : ๑. ข้อมูลฐานปี ๒๕๖๖ จำนวน ๕๕ จุด ๒. ปี ๒๕๖๗ ค่าเป้าหมาย ๖๕ จุด | | | | | | |
| นิยาม | ๑. พื้นที่ทำการค้าหาบเร่ - แผงลอย ในจุดผ่อนผัน หมายถึง พื้นที่ที่ได้รับอนุญาตตาม ประกาศกรุงเทพมหานคร ๒. ผู้ค้า หมายถึง ผู้ที่ได้รับอนุญาตให้ทำการค้าตามประกาศกรุงเทพมหานคร ๓. QR Code หมายถึง ระบบข้อมูลหาบเร่ - แผงลอย ที่ได้รับอนุญาตตาม ประกาศกรุงเทพมหานคร ที่ออกให้แก่ผู้ค้า โดยสำนักเทศกิจ | | | | | | |
| วิธีคำนวณ/ วัดผลการดำเนินงาน/ สูตรคำนวณ | นับจำนวนพื้นที่ทำการค้าที่มีออก QR Code ในปีงบประมาณ พ.ศ. ๒๕๖๘ โดยมีวิธี คิดร้อยละ ๑๐๐ คิดจาก $\frac{A}{B} \times 100$ A = จำนวนพื้นที่ทำการค้าที่มีออก QR Code ในปีงบประมาณ พ.ศ. ๒๕๖๘ B = จำนวนพื้นที่ทำการค้าหาบเร่ - แผงลอย ในจุดผ่อนผัน ตั้งแต่วันที่ ๑๓ ก.ย. ๖๗ ถึง ๓๐ ก.ย. ๖๘ | | | | | | |
| ค่าเป้าหมาย ของหน่วยงาน รับผิดชอบหลัก (H) หน่วยงานสนับสนุน (R) และบทบาท ภารกิจที่เกี่ยวข้อง | หน่วยนับ : จุด <table border="1"> <thead> <tr> <th>ชื่อหน่วยงาน/ส่วน ราชการ</th> <th>ค่าเป้าหมาย</th> <th>บทบาทภารกิจ</th> </tr> </thead> <tbody> <tr> <td>หน่วยงาน (H)</td> <td>๐</td> <td>กำหนดแนวทางให้สำนักงานเขต ดำเนินงาน กำกับ ติดตาม รายงาน ๑. จัดทำแนวทางในการลงข้อมูลเพื่อนำ ออก QR Code ให้กับสำนักงานเขต</td> </tr> </tbody> </table> | ชื่อหน่วยงาน/ส่วน ราชการ | ค่าเป้าหมาย | บทบาทภารกิจ | หน่วยงาน (H) | ๐ | กำหนดแนวทางให้สำนักงานเขต ดำเนินงาน กำกับ ติดตาม รายงาน ๑. จัดทำแนวทางในการลงข้อมูลเพื่อนำ ออก QR Code ให้กับสำนักงานเขต |
| ชื่อหน่วยงาน/ส่วน ราชการ | ค่าเป้าหมาย | บทบาทภารกิจ | | | | | |
| หน่วยงาน (H) | ๐ | กำหนดแนวทางให้สำนักงานเขต ดำเนินงาน กำกับ ติดตาม รายงาน ๑. จัดทำแนวทางในการลงข้อมูลเพื่อนำ ออก QR Code ให้กับสำนักงานเขต | | | | | |

| ประเด็น | รายละเอียด | | | |
|---------|----------------------|----------------------------------|--|--|
| | | | ๒. นำเข้าข้อมูล ปรับปรุงข้อมูลให้เป็นปัจจุบัน ในระบบระบบสารสนเทศ ๓. จัดทำ QR Code ให้กับสำนักงานเขต เพื่อนำไปติดที่แผงค้า ๔. กำกับ ควบคุม ติดตาม รวมทั้งให้การสนับสนุนการปฏิบัติงานในเชิงพื้นที่กับหน่วยงานที่เกี่ยวข้อง ๕. จัดทำรายงานความก้าวหน้าและสรุปผลโครงการ | |
| | หน่วยงาน (R) | ๖๘ (ณ วันที่ ๑๓ กันยายน ๒๕๖๗) | ๑. ตรวจสอบสิทธิผู้ค้าในพื้นที่การค้าของกรุงเทพมหานครให้เป็นปัจจุบัน ๒. ติด QR Code ให้กับผู้ค้าในพื้นที่เขต ๓. จัดทำรายงานความก้าวหน้าของการดำเนินโครงการส่งให้สำนักเทศกิจเป็นประจำทุกเดือน | |
| | สำนักงานเขต | ตามประกาศ (จุด) | อยู่ระหว่างรอประกาศ (จุด) | (หมายเหตุ: ๑. พื้นที่ทำการค้าอาจมีการเปลี่ยนแปลงตามสถานการณ์ ๒. พื้นที่การค้าตามประกาศ กรุงเทพมหานคร ณ วันที่ ๑๓ ก.ย. ๖๗ มีจำนวน ๕๐ จุด เนื่องจากมีการยกเลิกจุด ๓. พื้นที่อยู่ระหว่างรอประกาศมีการเปลี่ยนแปลงจากเดิม ๓๑ จุด คงเหลือ ๑๘ จุด) |
| | เขตพระนคร | ๘ | ๐ | |
| | เขตบางขุนเทียน | ๑ | ๐ | |
| | เขตพญาไท | ๓ | ๐ | |
| | เขตประเวศ | ๑ | ๐ | |
| | เขตป้อมปราบศัตรูพ่าย | ๒ | ๐ | |
| | เขตสัมพันธวงศ์ | ๓ | ๐ | |
| | เขตดุสิต | ๕ | ๐ | |
| | เขตบางนา | ๔ | ๐ | |
| | เขตบางคอแหลม | ๓ | ๐ | |
| | เขตบางซื่อ | ๕ | ๐ | |
| | เขตลาดพร้าว | ๑ | ๐ | |
| | เขตธนบุรี | ๔ | ๐ | |
| | เขตคลองสาน | ๘ | ๐ | |
| | เขตดอนเมือง | ๒ | ๐ | |
| | เขตยานนาวา | ๐ | ๓ | |
| | เขตคลองเตย | ๐ | ๔ | |
| | เขตจตุจักร | ๐ | ๐ | |
| | เขตปทุมวัน | ๐ | ๑ | |
| | เขตบางรัก | ๐ | ๕ | |
| | เขตบางกอกน้อย | ๐ | ๕ | |

| ประเด็น | รายละเอียด |
|------------------------|---|
| เอกสารอ้างอิงเพิ่มเติม | <p><input checked="" type="checkbox"/> มาตรฐานการดำเนินงาน</p> <p>๑. พระราชบัญญัติรักษาความสะอาดและความเป็นระเบียบเรียบร้อยของบ้านเมือง พ.ศ. ๒๕๓๕ ซึ่งแก้ไขเพิ่มเติมโดยพระราชบัญญัติรักษาความสะอาดและความเป็นระเบียบเรียบร้อยของบ้านเมือง (ฉบับที่ ๒) พ.ศ. ๒๕๖๐ ประกอบมาตรา ๔๙ แห่งพระราชบัญญัติวิธีปฏิบัติราชการทางปกครอง พ.ศ. ๒๕๓๙</p> <p>๒. ประกาศกรุงเทพมหานคร เรื่อง หลักเกณฑ์ วิธีการ และเงื่อนไขการกำหนดพื้นที่ทำการค้าและการขายหรือจำหน่ายสินค้าในที่สาธารณะ ลงวันที่ ๒๘ มกราคม ๒๕๖๗ และที่แก้ไขเพิ่มเติม (ฉบับที่ ๒) ลงวันที่ ๑๘ กุมภาพันธ์ ๒๕๖๔</p> <p>๓. คู่มือการปฏิบัติงานฉบับปรับปรุง พ.ศ. ๒๕๖๔ สำนักเทศกิจ กรุงเทพมหานคร</p> <p><input checked="" type="checkbox"/> ข้อมูลรายละเอียดเป้าหมายที่ชัดเจน (รายรายการ และรายหน่วยงาน) เช่น ค่าเป้าหมายโดยระบุรายชื่อ ถนน ตรอก ซอย คลอง ลำราง</p> <p><input checked="" type="checkbox"/> ตัวอย่างการปฏิบัติงานที่ดี</p> <p>(กรณีเป้าหมายการพัฒนาของสำนักงานเขต พ.ศ. ๒๕๖๘ จำเป็นต้องมีครบทั้ง ๓ รายการ)</p>  |

| ประเด็น | รายละเอียด |
|--|---|
| |   |
| ช่องทางการรายงานผลการดำเนินงาน | <input checked="" type="checkbox"/> ผ่านระบบ BMA Policy Tracking <input type="checkbox"/> ผ่านระบบอื่นๆ โปรดระบุ..... |
| การติดตามประเมินผลความสำเร็จ (ตอบได้มากกว่า ๑ ข้อ) | <input checked="" type="checkbox"/> รายงานผลโดยหน่วยงาน R หรือสำนักงานเขต <input checked="" type="checkbox"/> หน่วยงานรับผิดชอบหลัก (H) กำกับติดตาม <input type="checkbox"/> ผู้ตรวจราชการกรุงเทพมหานครกำกับเชิงคุณภาพ <input type="checkbox"/> ใช้ระบบข้อมูลยืนยันผลการดำเนินงาน เช่น Traffy Fondue โปรดระบุ |
| ผู้ประสานงานหลัก/ ส่วนราชการประมวลผล และจัดทำข้อมูล (ระดับส่วนกลาง) | ๑. ชื่อ นายวิรัตน์ สายแวว ตำแหน่ง เจ้าพนักงานเทคนิคชำนาญการพิเศษ (หัวหน้ากลุ่มงานปฏิบัติการ) หมายเลขโทรศัพท์ ๐ ๒๔๖๕ ๐๕๓๒ ภายใน โทร. ๓๓๔๕ ส่วนราชการ ส่วนตรวจและบังคับการ ๑ สำนักงานตรวจและบังคับการ หน่วยงาน สำนักเทคนิค ๒. ชื่อ นางฟ้า สุชีแดน ตำแหน่ง เจ้าพนักงานเทคนิคชำนาญการพิเศษ หมายเลขโทรศัพท์ ๐ ๒๔๖๕ ๐๕๓๒ ภายใน โทร. ๓๓๔๕ ส่วนราชการ ส่วนตรวจและบังคับการ ๑ สำนักงานตรวจและบังคับการ หน่วยงาน สำนักเทคนิค |

ลงชื่อ



(นายวิรัตน์ สายแวว)

(.....เจ้าพนักงานเทคนิคชำนาญการพิเศษ.....)

หัวหน้ากลุ่มงานปฏิบัติการ ส่วนตรวจและบังคับการ ๑
รักษาการในตำแหน่งผู้อำนวยการส่วนตรวจและบังคับการ ๑
ส่วนงานตรวจและบังคับการ สำนักเทคนิค